

Según las proyecciones:

La población del departamento Paraguari al año 2020 es de 258.957 habitantes, que representa el 3,6% de la población total del país.

La distribución de la población por sexo, muestra diferencias entre hombres y mujeres, 51,7% y 48,3% respectivamente.

La estructura por edad de la población, muestra que el 26,6% de la población es menor de 15 años, el 63,6% tiene entre 15 a 64 años y cerca del 9,8% con 65 y más años de edad.

Se observa un descenso de la población de niños y adolescentes, mientras que hay un leve aumento de la población de adultos jóvenes.

La proporción de población de adultos mayores también va creciendo, aunque más lentamente de lo que disminuye la proporción de población infanto-juvenil.

El ritmo de crecimiento medio anual de la población al 2020 es de 0,53% y con un pequeño descenso para el 2024 a 0,52.

El número promedio de hijos por mujer en el 2020 es de 2,3 y bajará a 2,2 en el 2024.

En el 2020, el número de defunciones por cada 1.000 habitantes es de 7,4 y aumentará a 7,5 en el año 2024.

La esperanza de vida al nacer en el 2020, para las mujeres es de 77,6 años, y para los hombres es de 71,6 años.

En el 2020, la mitad de la población tiene 28 años o más. En el 2024, la mitad de la población tendría 30 años o menos.

La razón de sexo al 2020 es de 107 hombres por cada 100 mujeres y se mantendría alrededor de este valor hasta el 2024.

La razón de dependencia demográfica por edad es de 57,2, es decir, en el 2020 existe 57 personas en edad de dependencia por cada 100 personas en edad de trabajar. En el 2024, habrán un poco más de 56 personas en edad de dependencia por cada 100 personas en edad de trabajar.

El porcentaje de la población femenina en edad reproductiva se encuentra alrededor del 50% en el 2020, y se mantendría alrededor de ese nivel hasta el año 2024, es decir, alrededor de la mitad de la población femenina tendría entre 15 a 49 años.

Este departamento se divide en 17 distritos, los más poblados son: Carapeguá 14%, Yaguarón 12% y Ybycuí con 10% de habitantes.

Las fuentes de información utilizadas para la elaboración de las estimaciones y proyecciones de población fueron las siguientes: Censos Nacionales de Población y Viviendas de 1982, 1992, 2002 y 2012.

Cabe señalar que el Censo Nacional de Población y Viviendas 2012 tuvo una cobertura estimada de población del 74,4%. Luego de una serie de análisis y evaluaciones, se concluyó que los indicadores necesarios para la elaboración de las proyecciones son consistentes con la tendencia histórica y por tanto son utilizables.

La validación del proceso y de los resultados contó con aportes de expertos internacionales y principales referentes locales.



DIRECCIÓN GENERAL
DE ESTADÍSTICA,
ENCUESTAS Y CENSOS


TETĀ REKUĀI
GOBIERNO NACIONAL

Paraguay
de la gente

PARAGUARI

Proyecciones de población por sexo y edad,

2020



DIRECCIÓN GENERAL
DE ESTADÍSTICA,
ENCUESTAS Y CENSOS

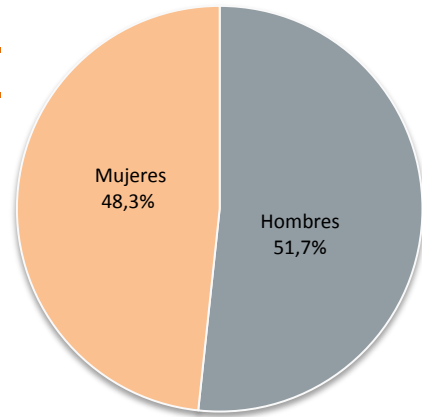
Naciones Unidas e/ Centeno
Fernando de la Mora - Zona Norte
Tel.: (595 21) 677 920/1
info@dgeec.gov.py
www.dgeec.gov.py



Dirección General
de Estadística,
Encuestas y Censos
@DGEECpy

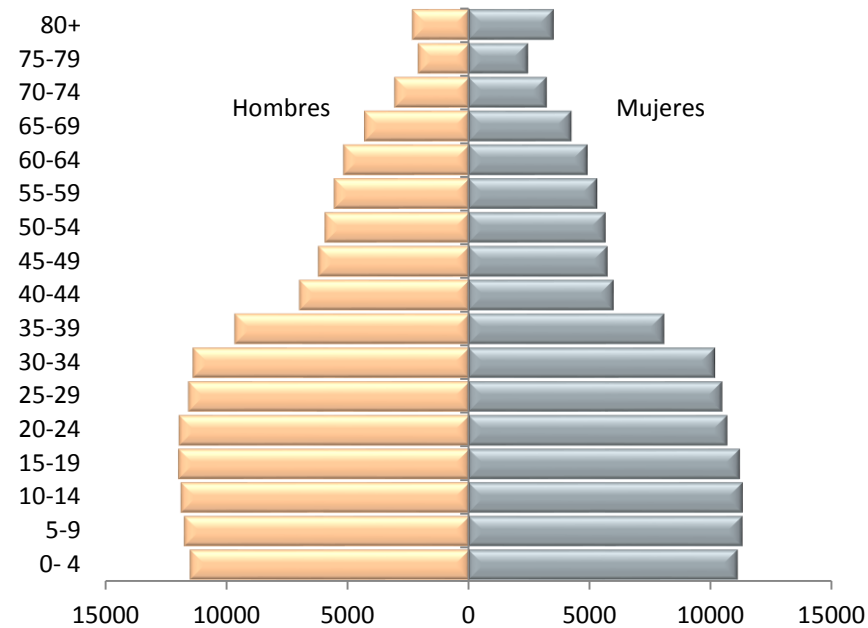
Paraguarí. Población total por sexo. Año 2020

Población **258,957**



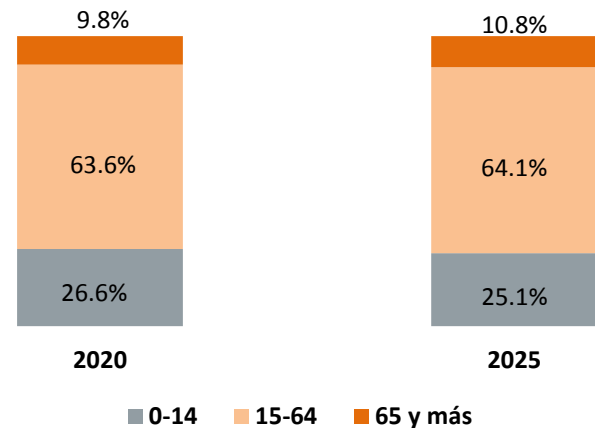
Fuente:
Paraguay. Proyección de la Población por Sexo y Edad, según Departamento, 2000-2025. Revisión 2015

Paraguarí. Distribución de la población total por edad. Año 2020



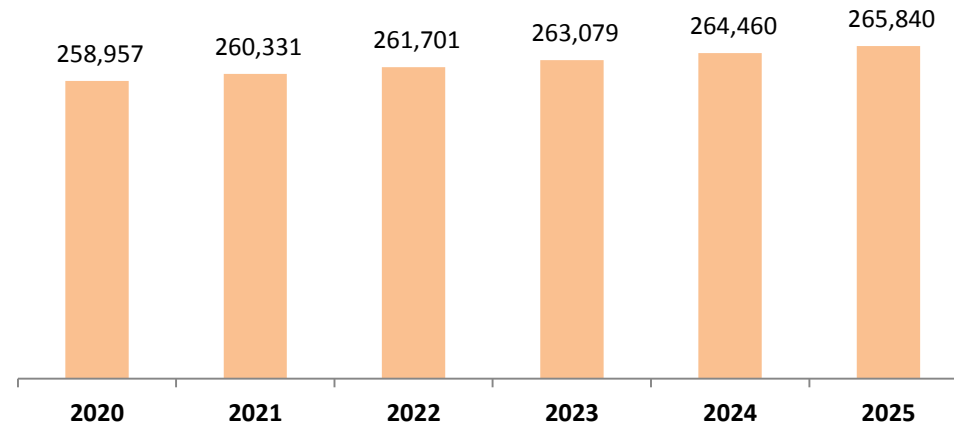
Fuente:
Paraguay. Proyección de la Población por Sexo y Edad, según Departamento, 2000-2025. Revisión 2015

Paraguarí. Distribución de la población total por grandes grupos de edad. Período 2020-2025



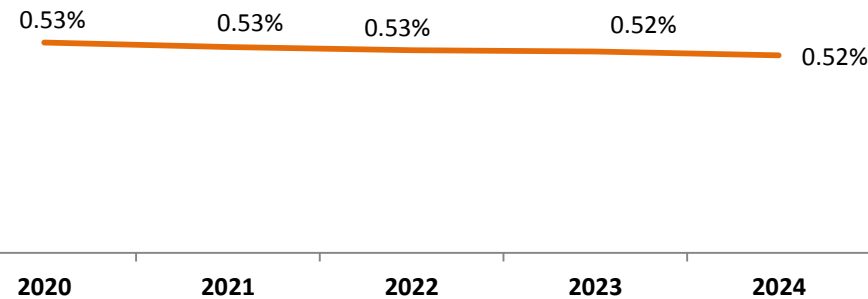
Fuente:
Paraguay. Proyección de la Población por Sexo y Edad, según Departamento, 2000-2025. Revisión 2015

Paraguarí. Población total. Período 2020-2025



Fuente:
Paraguay. Proyección de la Población por Sexo y Edad, según Departamento, 2000-2025. Revisión 2015

Paraguarí. Tasa de crecimiento anual de la población total. Período 2020-2024



Fuente:
Proyección de la Población Nacional, Áreas Urbana y Rural por Sexo y Edad, 2000-2025. Revisión 2015.

Paraguarí. Población por distrito. Período 2020-2025

Distritos	2020	2025
Departamento Paraguarí	258,957	265,840
Paraguarí	24,164	24,337
Achay	16,360	16,516
Caapucú	8,524	8,768
Caballero	7,333	7,473
Carapeguá	36,854	38,102
Escobar	8,725	8,805
La Colmena	5,855	5,941
Mbuyapey	14,707	14,950
Pirayú	18,110	18,763
Quiindy	21,733	22,370
Quyquyhó	7,536	7,602
Roque G. de Santa Cruz	12,420	12,747
Sapucái	6,872	7,013
Tebicuary-Mí	4,684	4,880
Yaguarón	32,266	33,694
Ybycuí	25,338	26,286
Ybytími	7,474	7,595

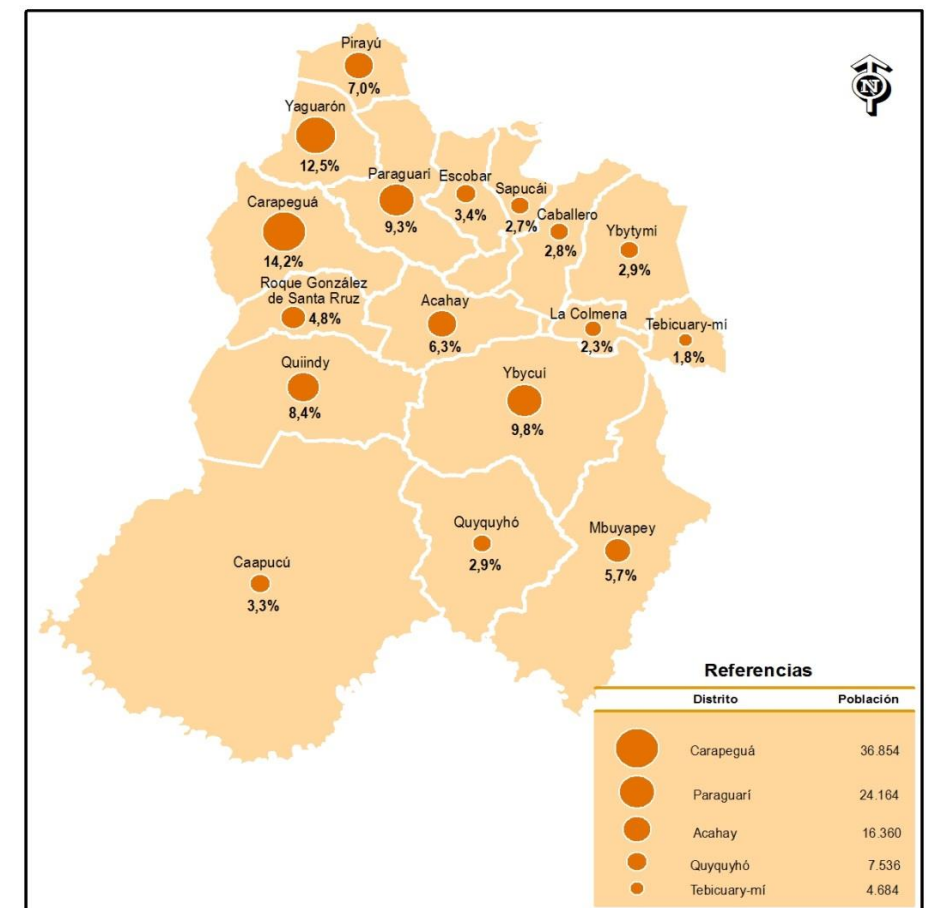
Fuente:
Paraguay. Proyección de la Población por Sexo y Edad, según Departamento, 2000-2025. Revisión 2015

Paraguarí. Indicadores demográficos. Período 2020-2024

Indicadores demográficos	2020	2024
Tasa Global de Fecundidad (TGF)	2.26	2.17
Tasa Bruta de Mortalidad (TBM - Por mil)	7.43	7.47
Esperanza de vida al nacer (e ₀)		
Hombres	71.64	72.41
Mujeres	77.57	78.47
Edad mediana	28.38	29.98
Razón de sexo	106.98	106.70
Razón de dependencia demográfica por edad	57.21	56.27
Porcentaje de la población femenina en edad reproductiva	49.68	50.29

Fuente:
Paraguay. Proyección de la Población por Sexo y Edad, según Departamento, 2000-2025. Revisión 2015

Paraguarí. Distribución de la población por distrito. Año 2020



Fuente:
Paraguay. Proyección de la Población por Sexo y Edad, según Departamento, 2000-2025. Revisión 2015